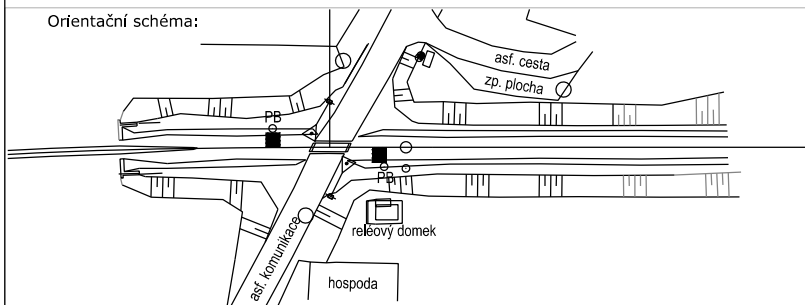


Orientační schéma:









Razítko oprávněné osoby:

Podpis:

Datum:

Revize:	Datum:	Popis:	Kontroloval:
000	19.3.2022	Definitivní odevzdání dokumentace	Ing. Zdeněk Dohnal

Stavebník/Investor:	<b>Správa železnic, státní organizace</b>	
Adresa:	Dlážděná 1003/7, 110 00 Praha 1	
Zástupce investora:	Stavební správa východ	
Adresa:	Nerudova 1, 779 00 Olomouc	

Zhotovitel stavby:	<b>SB projekt s.r.o.</b>			
Adresa:	Kasárenská 4063/4, 695 01 Hodonín			
Kontakt:	T: +420 725 528 626 E: info@sbprojekt.cz]			
Zhotovitel objektu:	<b>MORAVIA CONSULT Olomouc a.s.</b>			
Adresa:	Legionářská 1085/8, 779 00 Olomouc			
Kontakt:	T: +420 585 570 444 E: moravia@moravia.cz			
Hlavní projektant (HIP):	Specialista:	Odpovědný projektant:	Zpracovatel:	
Ing. Marian Kiss	Ing. Zdeněk Dohnal 	Ing. Zdeněk Dohnal 	Ing. Zdeněk Dohnal 	

Název stavby/akce:	<b>Doplnění závor na přejezdu v km 111,590 (P7971) trati Brno – Vlárský průmysk</b>				Označení (S-kód): S621800214
					Označení zhotovitele: 2103038-01
Název části:	Obvod stavby				Označení části: <b>N.1.5.5</b>
Název objektu:					Označení objektu/komplexu:
Název přílohy:	Seznam souřadnic obvodu stavby				Číslo přílohy: <b>3.</b>
Název dílčí části přílohy:					Paré:
Kraj:	Katastrální území:	TUDU:			
Zlínský	Drslavice [632643]	2302 34			
Stupeň dokumentace:	Datum zpracování:	Formáty:	Měřítko:		
DUSP	19.3.2022				

S-kód:	Stupeň dokumentace:	Část:	Objekt:	Podobjekt:	Příloha:	Revize:
S 6 2 1 8 0 0 2 1 4 - D U S P - N 1 5 5 X - X X X X X X X X X - X X X - 3 - X X X X - 0 0 0 0						

"Doplnění závor na přejezdu v km 111,590 (P7971) trati Brno – Vlárský průsmyk"				
Katastrální území: Drslavice (632643)				Hranice drážních pozemků
Číslo bodu	Y <sub>S-JTSK</sub> [m]	X <sub>S-JTSK</sub> [m]	kk	Poznámka
1800003	527956.960	1184596.960	8	hranice drážních pozemků - SZ so
1800004	527930.010	1184612.530	8	hranice drážních pozemků - SZ so
1800005	527905.520	1184625.700	8	hranice drážních pozemků - SZ so
1800036	527901.690	1184627.740	8	hranice drážních pozemků - SZ so
2630001	527985.980	1184576.990	3	hranice drážních pozemků - SZ so
2630005	527987.900	1184579.730	3	hranice drážních pozemků - SZ so
2760071	527974.830	1184551.590	8	hranice drážních pozemků - SZ so
3602522	528052.150	1184513.670	8	hranice drážních pozemků - SZ so
3602544	528049.500	1184514.820	8	hranice drážních pozemků - SZ so
3602652	528036.990	1184517.020	8	hranice drážních pozemků - SZ so
3602744	528025.130	1184519.620	8	hranice drážních pozemků - SZ so
3602764	528022.740	1184520.810	8	hranice drážních pozemků - SZ so
3603071	527985.130	1184544.340	8	hranice drážních pozemků - SZ so
3603140	527976.810	1184553.710	8	hranice drážních pozemků - SZ so
3610201	527841.770	1184629.920	8	hranice drážních pozemků - SZ so
3610320	527826.940	1184632.880	8	hranice drážních pozemků - SZ so
3611521	527716.820	1184705.990	8	hranice drážních pozemků - SZ so
3611600	527709.480	1184697.390	8	hranice drážních pozemků - SZ so
3611659	527704.240	1184712.490	8	hranice drážních pozemků - SZ so
3611690	527701.520	1184702.210	8	hranice drážních pozemků - SZ so
3612937	527600.820	1184759.360	8	hranice drážních pozemků - SZ so
3620259	527493.010	1184825.240	8	hranice drážních pozemků - SZ so
3621539	527389.660	1184896.680	8	hranice drážních pozemků - SZ so
3621593	527385.570	1184887.770	8	hranice drážních pozemků - SZ so
3621913	527361.660	1184911.770	8	hranice drážních pozemků - SZ so
3622215	527335.670	1184922.450	8	hranice drážních pozemků - SZ so
3622259	527331.880	1184923.660	8	hranice drážních pozemků - SZ so
3622496	527312.410	1184929.850	8	hranice drážních pozemků - SZ so
3622568	527306.790	1184931.630	8	hranice drážních pozemků - SZ so
3622793	527286.900	1184935.340	8	hranice drážních pozemků - SZ so
3623219	527254.110	1184940.250	8	hranice drážních pozemků - SZ so
3623332	527244.120	1184940.580	8	hranice drážních pozemků - SZ so
3623378	527240.100	1184940.730	8	hranice drážních pozemků - SZ so
3623478	527230.250	1184941.080	8	hranice drážních pozemků - SZ so
3623615	527216.250	1184941.590	8	hranice drážních pozemků - SZ so
3623665	527211.120	1184941.770	8	hranice drážních pozemků - SZ so
3623829	527195.510	1184930.300	8	hranice drážních pozemků - SZ so
3623835	527194.640	1184930.480	8	hranice drážních pozemků - SZ so
3623891	527189.760	1184931.510	8	hranice drážních pozemků - SZ so
3623960	527183.950	1184932.740	8	hranice drážních pozemků - SZ so
3630018	527178.330	1184933.920	8	hranice drážních pozemků - SZ so
3630138	527168.940	1184923.070	8	hranice drážních pozemků - SZ so
3630383	527144.790	1184932.370	8	hranice drážních pozemků - SZ so
3630782	527112.420	1184949.860	8	hranice drážních pozemků - SZ so
3643142	528016.550	1184524.670	8	hranice drážních pozemků - SZ so
3643144	528015.090	1184525.590	8	hranice drážních pozemků - SZ so
3890023	527853.840	1184653.340	3	hranice drážních pozemků - SZ so
3890044	528057.640	1184526.070	3	hranice drážních pozemků - SZ so
3890045	528038.830	1184541.060	3	hranice drážních pozemků - SZ so
3890046	528032.090	1184546.430	3	hranice drážních pozemků - SZ so
3890047	527282.170	1184957.050	3	hranice drážních pozemků - SZ so
3890091	527331.150	1184942.650	3	hranice drážních pozemků - SZ so
3890092	527312.860	1184949.280	3	hranice drážních pozemků - SZ so
3890138	528013.580	1184563.110	3	hranice drážních pozemků - SZ so
3890165	527850.600	1184648.540	3	hranice drážních pozemků - SZ so
3890170	527828.380	1184659.380	3	hranice drážních pozemků - SZ so
3890171	527824.540	1184661.250	3	hranice drážních pozemků - SZ so
3890172	527820.630	1184663.270	3	hranice drážních pozemků - SZ so
3890193	527713.430	1184723.180	3	hranice drážních pozemků - SZ so
3890204	527629.940	1184773.130	3	hranice drážních pozemků - SZ so
3890205	527621.720	1184778.180	3	hranice drážních pozemků - SZ so
3890206	527613.800	1184782.790	3	hranice drážních pozemků - SZ so
3890212	527568.190	1184810.090	3	hranice drážních pozemků - SZ so

<b>"Doplnění závor na přejezdu v km 111,590 (P7971) trati Brno – Vlárský průsmyk"</b>				
<b>Katastrální území: Drslavice (632643)</b>				<b>Hranice drážních pozemků</b>
<b>Číslo bodu</b>	<b>Y<sub>S-JTSK</sub> [m]</b>	<b>X<sub>S-JTSK</sub> [m]</b>	<b>kk</b>	<b>Poznámka</b>
3890213	527566.470	1184811.120	3	hranice drážních pozemků - SZ so
3890217	527538.770	1184828.340	3	hranice drážních pozemků - SZ so
3890219	527524.060	1184837.480	3	hranice drážních pozemků - SZ so
3890227	527470.330	1184868.570	3	hranice drážních pozemků - SZ so
3890228	527462.050	1184873.430	3	hranice drážních pozemků - SZ so
3890236	527420.990	1184897.900	3	hranice drážních pozemků - SZ so
3890238	527405.380	1184906.740	3	hranice drážních pozemků - SZ so
3890240	527364.080	1184928.730	3	hranice drážních pozemků - SZ so
3890241	527347.050	1184936.410	3	hranice drážních pozemků - SZ so
3890242	527265.470	1184960.920	3	hranice drážních pozemků - SZ so
3890243	527220.480	1184967.810	3	hranice drážních pozemků - SZ so
3890246	527181.100	1184972.860	3	hranice drážních pozemků - SZ so
3890247	527140.640	1184979.050	3	hranice drážních pozemků - SZ so
4340216	528028.630	1184549.540	3	hranice drážních pozemků - SZ so
4340318	528053.550	1184529.330	3	hranice drážních pozemků - SZ so

**"Doplnění závor na přejezdu v km 111,590 (P7971) trati Brno – Vlárský průsmyk"**

Katastrální území: Drslavice (632643)			Hranice pozemku SZ určeného k převodu na obec
Číslo bodu	Y <sub>S-JTSK</sub> [m]	X <sub>S-JTSK</sub> [m]	Poznámka
1	527991.086	1184550.485	Hranice pozemku SZ určeného k převodu na obec
2	527991.127	1184550.651	Hranice pozemku SZ určeného k převodu na obec
3	527990.098	1184551.253	Hranice pozemku SZ určeného k převodu na obec
4	527988.717	1184552.386	Hranice pozemku SZ určeného k převodu na obec
5	527983.740	1184555.316	Hranice pozemku SZ určeného k převodu na obec
6	527971.209	1184560.128	Hranice pozemku SZ určeného k převodu na obec
7	528001.501	1184555.590	Hranice pozemku SZ určeného k převodu na obec
8	527995.125	1184559.340	Hranice pozemku SZ určeného k převodu na obec
9	527993.744	1184560.472	Hranice pozemku SZ určeného k převodu na obec
10	527993.240	1184560.767	Hranice pozemku SZ určeného k převodu na obec
11	527969.328	1184557.931	Hranice pozemku SZ určeného k převodu na obec
12	528003.134	1184566.441	Hranice pozemku SZ určeného k převodu na obec
13	527975.914	1184550.827	Hranice pozemku SZ určeného k převodu na obec
2630004	528003.870	1184565.990	Hranice pozemku SZ určeného k převodu na obec
2630006	528007.440	1184568.240	Hranice pozemku SZ určeného k převodu na obec
3890139	528012.270	1184564.290	Hranice pozemku SZ určeného k převodu na obec

<b>"Doplnění závor na přejezdu v km 111,590 (P7971) trati Brno – Vlárský průsmyk"</b>			
<b>Katastrální území: Drslavice (632643)</b>			<b>Hranice trvalého záboru pro obec</b>
<b>Číslo bodu</b>	<b>Y<sub>S-JTSK</sub> [m]</b>	<b>X<sub>S-JTSK</sub> [m]</b>	<b>Poznámka</b>
20	527961.408	1184541.684	Hranice trvalého záboru pro obec
21	527961.240	1184541.976	Hranice trvalého záboru pro obec
22	527971.792	1184548.358	Hranice trvalého záboru pro obec
23	527971.852	1184548.647	Hranice trvalého záboru pro obec
24	527971.661	1184548.967	Hranice trvalého záboru pro obec
25	527967.213	1184554.551	Hranice trvalého záboru pro obec

<b>"Doplnění závor na přejezdu v km 111,590 (P7971) trati Brno – Vlárský průsmyk"</b>			
<b>Katastrální území: Drslavice (632643)</b>			<b>Hranice dočasného záboru - obecní pozemky</b>
<b>Číslo bodu</b>	<b>Y<sub>S-JTSK</sub> [m]</b>	<b>X<sub>S-JTSK</sub> [m]</b>	<b>Poznámka</b>
3890051	528005.110	1184570.140	Hranice dočasného záboru - obecní pozemky
1800002	527992.210	1184577.330	Hranice dočasného záboru - obecní pozemky
103	527990.349	1184574.302	Hranice dočasného záboru - obecní pozemky
104	528020.562	1184578.774	Hranice dočasného záboru - obecní pozemky
105	528026.095	1184570.897	Hranice dočasného záboru - obecní pozemky
106	527965.584	1184533.903	Hranice dočasného záboru - obecní pozemky
107	527961.187	1184541.566	Hranice dočasného záboru - obecní pozemky
3603182	527971.530	1184547.100	Hranice dočasného záboru - obecní pozemky
3603177	527971.860	1184548.690	Hranice dočasného záboru - obecní pozemky
3603199	527969.590	1184552.84	Hranice dočasného záboru - obecní pozemky
111	527966.579	1184555.009	Hranice dočasného záboru - obecní pozemky
112	527969.160	1184558.025	Hranice dočasného záboru - obecní pozemky

<b>"Doplnění závor na přejezdu v km 111,590 (P7971) trati Brno – Vlárský průsmyk"</b>			
<b>Katastrální území: Drslavice (632643)</b>			<b>Hranice dočasného záboru - soukromé pozemky</b>
<b>Číslo bodu</b>	<b>Y<sub>S-JTSK</sub> [m]</b>	<b>X<sub>S-JTSK</sub> [m]</b>	<b>Poznámka</b>
201	527960.773	1184542.287	Hranice dočasného záboru - soukromé pozemky
202	527968.828	1184547.074	Hranice dočasného záboru - soukromé pozemky
203	527969.602	1184548.199	Hranice dočasného záboru - soukromé pozemky
204	527969.332	1184549.538	Hranice dočasného záboru - soukromé pozemky
205	527966.144	1184554.500	Hranice dočasného záboru - soukromé pozemky